







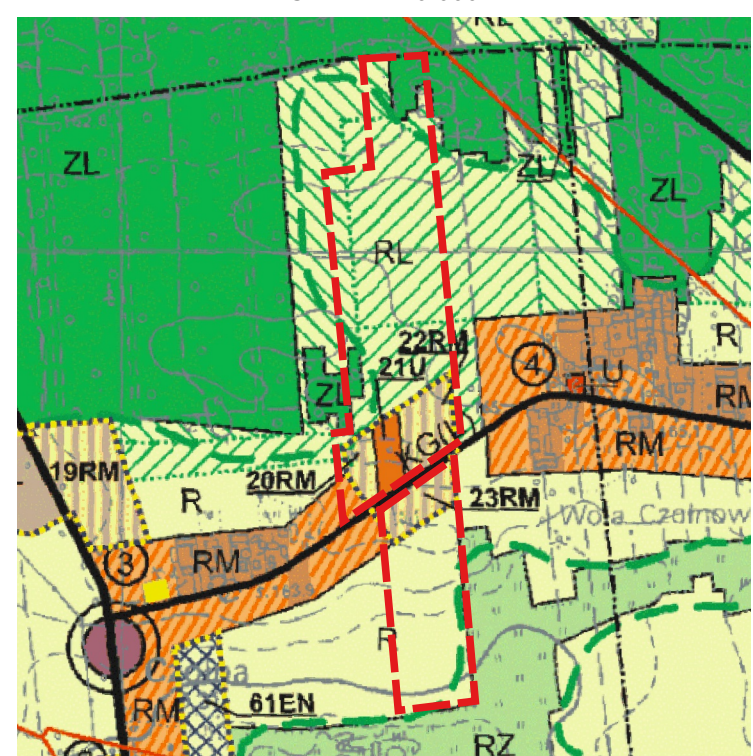


Układ współrzędnych: PUWG 2000 strefa 7 (EPSG:2178)  
Plan miejscowy wykonano na kopii mapy zasadniczej w postaci  
wektorowej w skali 1:1000, pochodzącej z Wydziału Geodezji,  
Kartografii, Katastru i Gospodarki Nieruchomościami  
Starostwa Powiatowego  
Data wykonania kopii:2024-10-21  
Nr licencji: GN-OD.6642.1.1843.2024 0614 P

-  granica obszaru objętego miejscowym planem zagospodarowania przestrzennego
  -  linie rozgraniczające tereny o różnym przeznaczeniu lub różnych zasadach zagospodarowania
  -  nieprzekraczalna linia zabudowy
  -  teren usług
  -  teren rolnictwa z zakazem zabudowy
  -  teren zabudowy zagrodowej
  -  teren lasu
  -  obszar występowania Głównego Zbiornika Wód Podziemnych Nr 406 Niecka Lubelska (Zbiornik Lublin)
  -  korytarz ekologiczny "Dolina Dolnego Wieprza"
  -  wymiarowanie odległości w metrach

WYRYS  
ZE STUDIUM UWARUNKOWAŃ I KIERUNKÓW  
ZAGOSPODAROWANIA PRZESTRZENNEGO GMINY BARANÓW  
PRYJĘTEGO UCHWAŁĄ NR XXXIII/198/2022 RADY GMINY BARANÓW  
Z DNIA 25 LUTEGO 2022 r.  
SKALA 1:10 000



- |   |  |
|---|--|
|  | granica obszaru objętego miejscowym planem zagospodarowania przestrzennego                         |
| <b>OZNACZENIA DO WYRYSU ZE STUDIUM</b>  |  |
|  | GRANICE WSI (OBRĘBÓW GEODEZYJNYCH)   |
|  | GRANICE TERENÓW O RÓŻNYCH ZASADACH ZAGOSPODAROWANIA  |
|  | SYSTEM PRZYRODNICZY GMINY  |
|  | OBSZARY LASÓW I ZADRZEWIEN   |
|  | TERENY WSKAZANE DO ZALESIEN  |
|  | TERENY I OBIEKTY WPISANE DO REJESTRU ZABYTEKÓW (STREFA A)  |
|  | PUNKTY WIDOKOWE  |
|  | TERENY UPRAW POLOWYCH I OGRODNICZYCH BEZ PRAWA ZABUDOWY  |
|  | TERENY TRWAŁYCH UŻYTKÓW ZIELONYCH  |
|  | TERENY ZABUDOWY ZAGRODOWEJ   |
|  | TERENY ZABUDOWY MIESZKANIOWEJ JEDNORODZINNEJ   |
|  | OBSZARY ZABUDOWY JEDNORODZINNEJ I ZAGRODOWEJ   |
|  | OBSZARY ZABUDOWY ZAGRODOWEJ I JEDNORODZINNEJ   |
|  | USŁUGI PUBLICZNE I KOMERCYJNE  |
|  | TERENY URZĄDZEN WYTWARZAJĄCYCH ENERGIĘ Z ODNAWIALNYCH ŹRÓDEŁ ENERGII O MOCY PRZEKRACZAJĄCEJ 100 kW |
|  | GRANICA OBSZARÓW OBJĘTYCH ZMIANĄ PRZEZNACZENIA   |
|  | TERENY ZABUDOWY Z PRZEWAGĄ ZABUDOWY ZAGRODOWEJ   |
|  | TERENY ZABUDOWY Z PRZEWAGĄ ZABUDOWY MIESZKANIOWEJ JEDNORODZINNEJ                                   |
|  | SIEĆ ELEKTROENERGETYCZNA ŚREDNIEGO NAPIĘCIA I STACJE TRANSFORMATOROWE                              |
|  | ZABYTEKI ARCHEOLOGICZNE  |
|  | ISTNIEJĄCE LINIE ELEKTROENERGETYCZNE 15 kV (NAPOWIETRZNE/KABLOWE)                                  |
|  | DROGI POWIATOWE  |
|  | DROGI GMINNE   |